




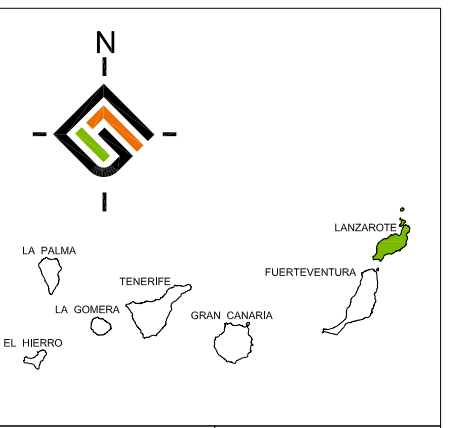
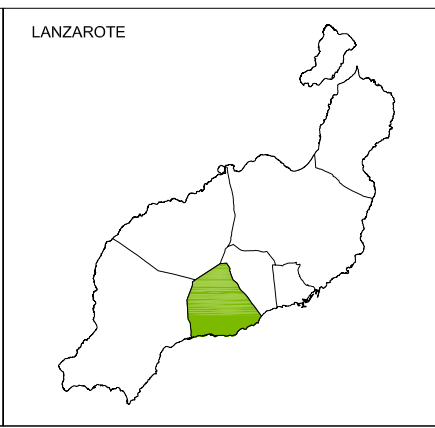
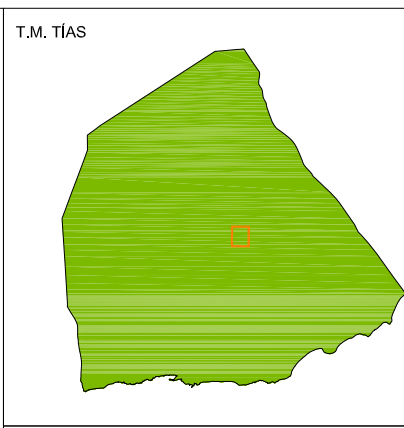


SANEAMIENTO

-  COLECTORES PRINCIPALES
-  POZO DE REGISTRO
-  ARQUETA DE ACOMETIDA
-  SENTIDO DE LA EVACUACION
-  PARCELA

 LIMITE SECTOR

NOTA:
LA INFORMACIÓN DE LA DISTRIBUCIÓN PARCELARIA Y DE LAS INFRAESTRUCTURAS ESTÁ REALIZADA A NIVEL ORIENTATIVO.



**DOCUMENTO DE ORDENACIÓN PORMENORIZADA
SUSO - R6-T (T.M TÍAS - LANZAROTE)**

FECHA:
DICIEMBRE 2009

PLANO DE:
ORDENACIÓN
TRAZADO DE INFRAESTRUCTURAS Y SERVICIOS
RED DE SANEAMIENTO.

ESCALA:
1:1.000

REDACTOR:
EQUIPO TÉCNICO DE GESPLAN S.A.U.

Nº PLANO:
0.6.1

